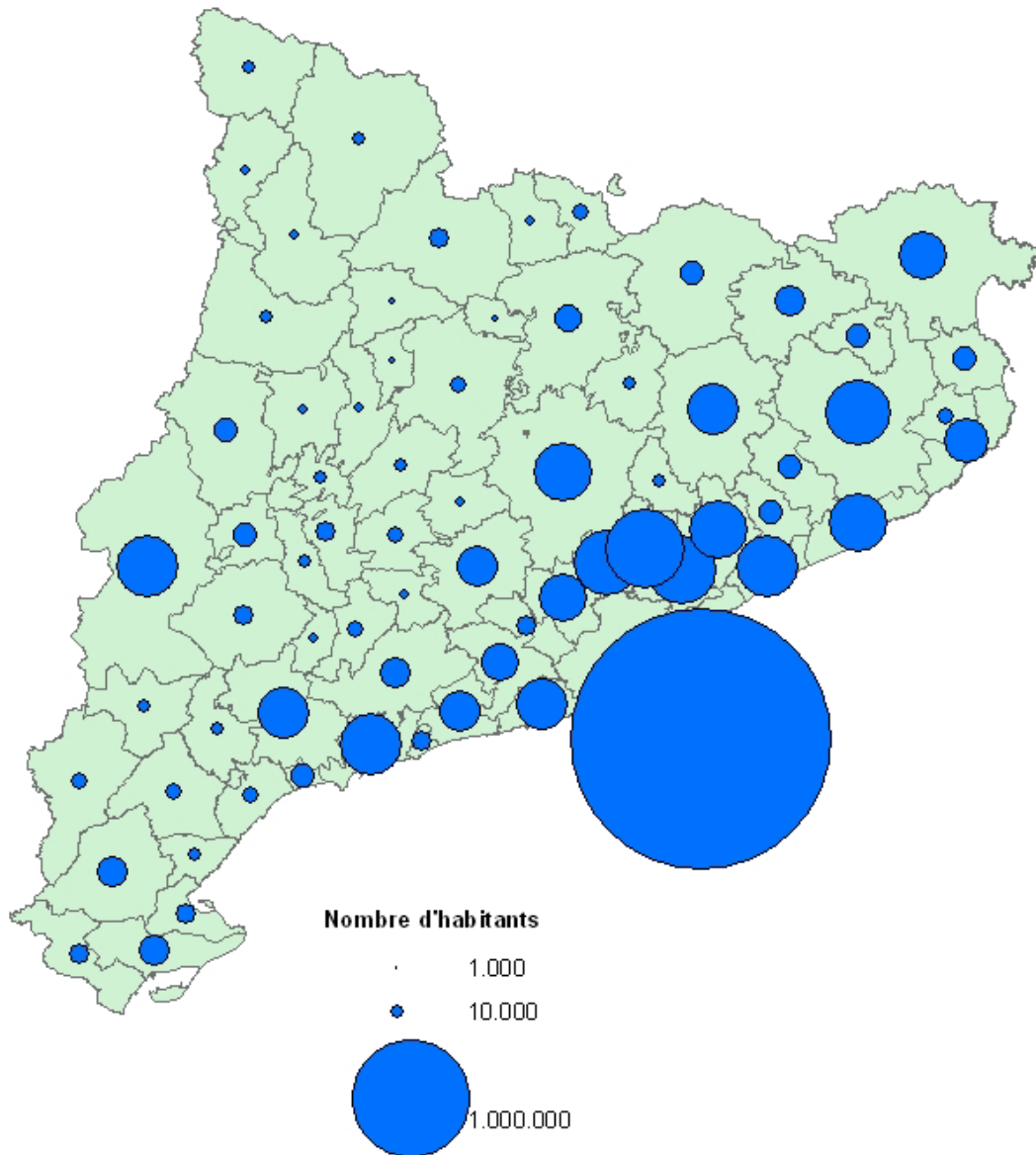


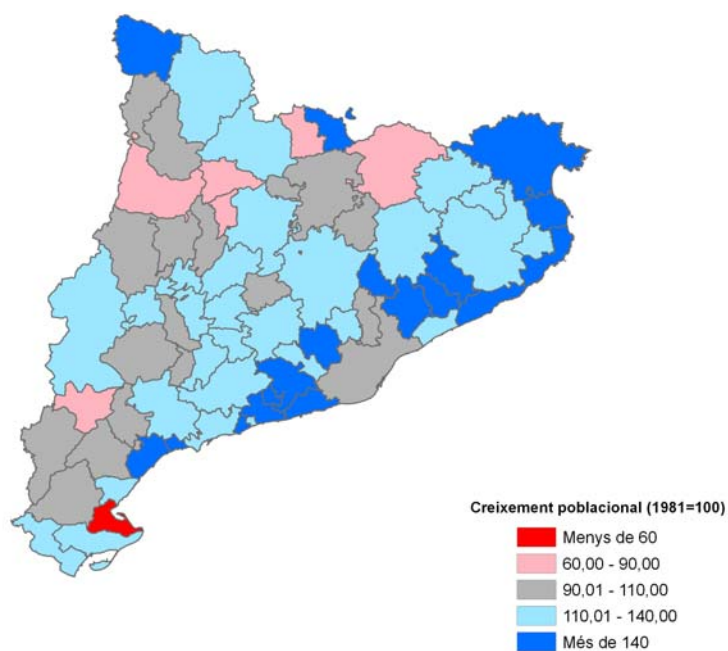
Els sistemes urbans i els seus habitants, 2005



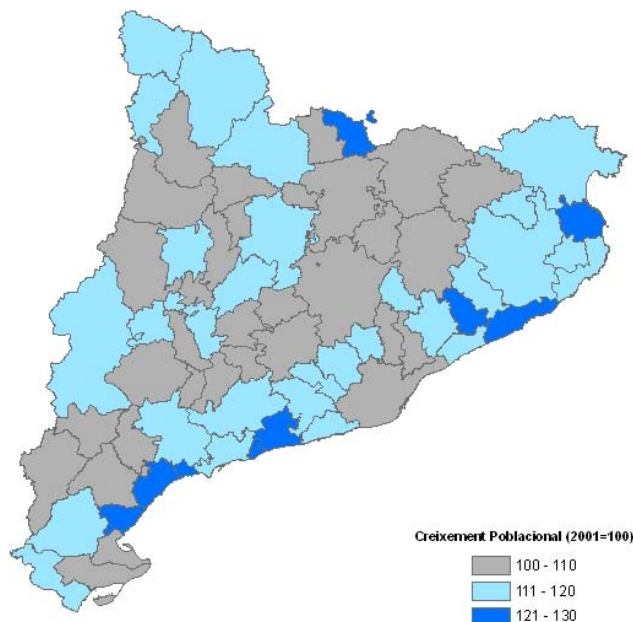
Els sistemes urbans venen a ser l'expressió de l'organització territorial de la població més d'acord amb les formes de vida actuals, marcades per la gran mobilitat i la identificació amb un quadre superior al del poble o municipi. Els sistemes urbans que es prenen com a referència en aquesta pàgina i les següents es basen en l'anàlisi de la mobilitat laboral. Les àrees dibuixades acostumen a gravitar a l'entorn d'un centre i en el fons no deixen de ser una altra cara de la mateixa realitat comarcal.

El repartiment de la població en els sistemes urbans mostra el domini aclaparant del continu urbà de Barcelona, recolzat pels sistemes de l'entorn metropolità, sobre la resta del país, domini que s'estén a l'activitat, la riquesa creada i altres variables. La part interior i occidental resta una àrea poc habitada i amb un pes substancialment inferior.

Creixement demogràfic dels sistemes urbans, 1981-2005.

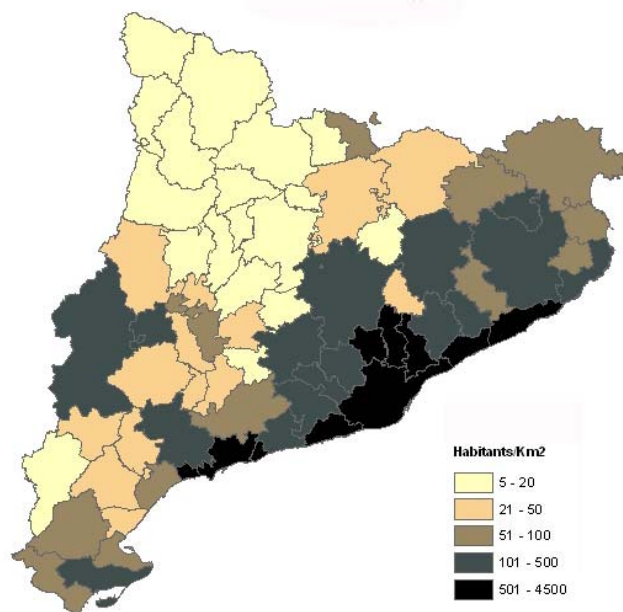


Creixement demogràfic, 2001-2005.

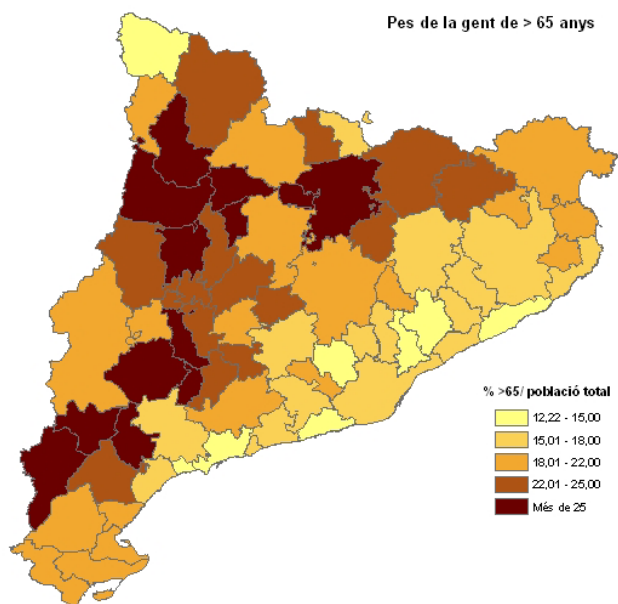


La immigració fa que el creixement demogràfic als darrers anys sigui positiu arreu. Tanmateix es mantenen les tendències de fons, que cal reconèixer.

Densitat demogràfica. Habitants per km2, 2005.



Pes de la gent gran, 2001 (en % sobre la població total).



Densitat i envelliment són fidel reflex de la doble cara d'una mateixa moneda; les àrees occidentals i interiors poc poblades i envellides enfront a la part oriental i nord més habitada i jove.