

## Casos d'èxit

**Apostant per la inclusió del món rural, proveint de serveis basats en les TIC**

**Jaume Sió Torres**

Subdirector general d'Innovació Rural

Lleida, 21 de juliol de 2006



- **DARP com administració de serveis**
- **Impulsar l'ús de les TIC al món agrari i rural**
- **Crear espais propis i propers per al món agrari i rural**



www.gencat.net

Web del Departament d'Agricultura, Ramaderia i Pesca


mida text

castellano | english

contacte | mapa web | accessibilitat

[Departament](#) ↓ [Ajuts i plans](#) ↓ [Agricultura](#) ↓ [Ramaderia](#) ↓ [Pesca i mar](#) ↓ [Alimentació](#) ↓ [Tecnologia i formació](#) ↓

Foto: DARP



[Adreces i telèfons](#)

[Notes de premsa](#)

[Dades i estadístiques](#)

[Organismes i empreses del DARP](#) ↓

## Notícies d'actualitat



17.7.2006 - Dades i estadístiques  
Consulteu les previsions de collita de préssec i nectarina per aquest any 2006 a Lleida. [Més informació](#)



17.7.2006 - Normativa  
S'ha publicat al DOGC núm. 4677, de 17.7.2006, l'EDICTE de 7 de juliol de 2006, pel qual se sotmet a informació pública el Projecte de decret pel qual s'estableixen les Normes generals de producció integrada a Catalunya. [Més informació](#)



13.7.2006 - Transferència tecnològica  
Nova previsió de jornades tècniques per als mesos de juliol i setembre: Situació legal i consum de les varietats locals, Present i futur de l'apicultura a les muntanyes de Prades i Avaluació de diferents sistemes de reg en alfals, entre d'altres. [Més informació](#)



13.7.2006 - Normativa  
[CORRECCIÓ D'ERRADA a l'Ordre ARP/258/2006](#) [E⇒](#), de 17 de maig, per la qual s'aproven les bases reguladores dels ajuts destinats a l'execució de programes sanitaris, i es convoquen els corresponents a l'any 2006 (DOGC núm. 4643, pàg. 24018, de 29.5.2006). (DOGC núm. 4675, de 13.7.2006, pàg. 30777)

## Destaquem

- > [Ajuts i subvencions](#)
- > [Nàutica d'esbarjo](#)
- > [Influença aviària](#)
- > [Xarxa Natura 2000](#)
- > [Pagaments d'ajuts](#)
- > [Pla Anual de Transferència Tecnològica](#)
- > [Pla de reconversió de plantacions fruita dolça](#)

[Contracte Global d'Explotació](#)



**DUN 2006**

**Declaració única agrària**



# SIGPAC.... què és?

- És un Sistema d'Identificació Geogràfica de Parcel·les Agrícoles per sol·licitar i gestionar ajuts de la UE al sector agrari.
- És un Registre públic administratiu de parcel·les sota la titularitat del DARP que manté els codis de municipi, polígon i parcel·la de cadastre, tan sols hi ha canvis a nivell de recintes (subparcel·les).



Información SigPac - Microsoft Internet Explorer

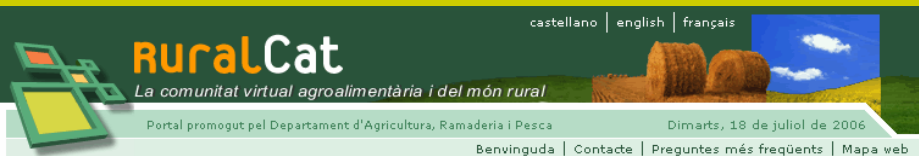
PROVINCIA	MUNICIPIO	AGREGADO	ZONA	POLIGONO	PARCELA
BARCELONA (8)	(224)	0	0	1	2

RECINTO	INCIDENCIAS	SUPERFICIE	COEF. PASTOREO	COEF. REGADIO	USO
1		0,8040 ha		0	IM
2	45	1,5061 ha		0	TA
3	45	0,0765 ha		0	TA
4	45	0,3026 ha		0	TA
5	45 , 14	0,8976 ha		0	TA
6	45 , 11	1,4553 ha		0	TA



# RuralCat... què és?



Estàs a: [Portada](#) > [Informació](#)

## Informació

**FORMACIÓ ON LINE**  
**S'obre la preinscripció de la setena edició del curs bàsic de reg**

 El curs està dissenyat per ampliar coneixements i donar resposta als professionals del món agrari i de la jardineria.

**ACORDS**  
**El Govern aprova un conveni amb l'IRTA per promocionar un banc de dades porcí**

 L'acord té com a finalitat ampliar el sistema mitjançant la inclusió de noves dades i l'obtenció de noves informacions de referència.

**PREMIOS**  
**El Premi al millor jove artesà alimentari innovador 2006 recau en un pastisser**

 Elies Miró Font, de Castellterçol, és el guanyador de la quarta convocatòria d'aquest premi dotat de 4.000 euros.

**ETIQUETATGE EUROPEU**  
**Set grans companyies utilitzaran el nou model d'etiquetatge únic a Europa**

 Les noves etiquetes han de donar als consumidors millor informació sobre el contingut nutricional.

**Area membres**

usuari:   
 clau:    
[Has oblidat la teva clau?](#)  
[Inscriu-te ara!](#)

**Cercador**

  
[Com fer una cerca?](#)

**Portal lleuger**

 [Sense imatges](#)

**Monogràfics**

**DOSSIERTÈCNIC**

**Meteorologia**

 [La previsió del temps](#)  
 [Agrometeorologia](#)

**Cursos On-line**

[Oberta prein](#)

**Serveis**

 [Avisos fitosanitaris](#)  
 [Apunta't al servei SMS](#)  
 [Fertilització](#)  
 [Maquinària agrícola](#)  
 [Recomanacions de reg](#)

RuralCat és un portal que s'enfoca a la prestació de serveis tecnològics, la formació, transferència de tecnologia i l'assessorament als agricultors/res, ramaders/res, industrials i les seves associacions i organitzacions.

RuralCat també s'adreça al món urbà cercant la consolidació dels vincles amb el món rural oferint serveis del seu interès productes de qualitat, espais verds, etc.



# RuralCat, Oferta



## Formació

### E-learning

- Formadors virtuals
- Aplicadors de fitosanitaris
- Tecnologia del reg
- Producció agrària ecològica
- Producció integrada
- Documents mercantils
- Iniciació a Excel
- Càlcul de marges bruts
- Tresoreria

### Altres cursos (informació)

- Presencials
- A distància en suport paper

## Informació

### Per a tota la comunitat

- Actualitat
- Entrevistes
- Agenda
- Informació tècnica
- Dossiers especialitzats, etc.

### Específica per sectors

- Porcí
- Vaquí de llet
- Cunicultura
- Fruita
- Vinya i vi
- Agroalimentació

## Serveis

### Comunicació i participació

- Grups de treball

### A explotacions agràries: e-gestió

- Equips aplicació fitosanitaris
- Recomanació de reg
- Pla d'adobatge, etc.

### Butlletí setmanal

### Productes de qualitat

### Avisos SMS i correu electrònic

- Risc baixes temperatures
- Fitosanitaris
- Recomanacions de reg

### Portal lleuger, etc.

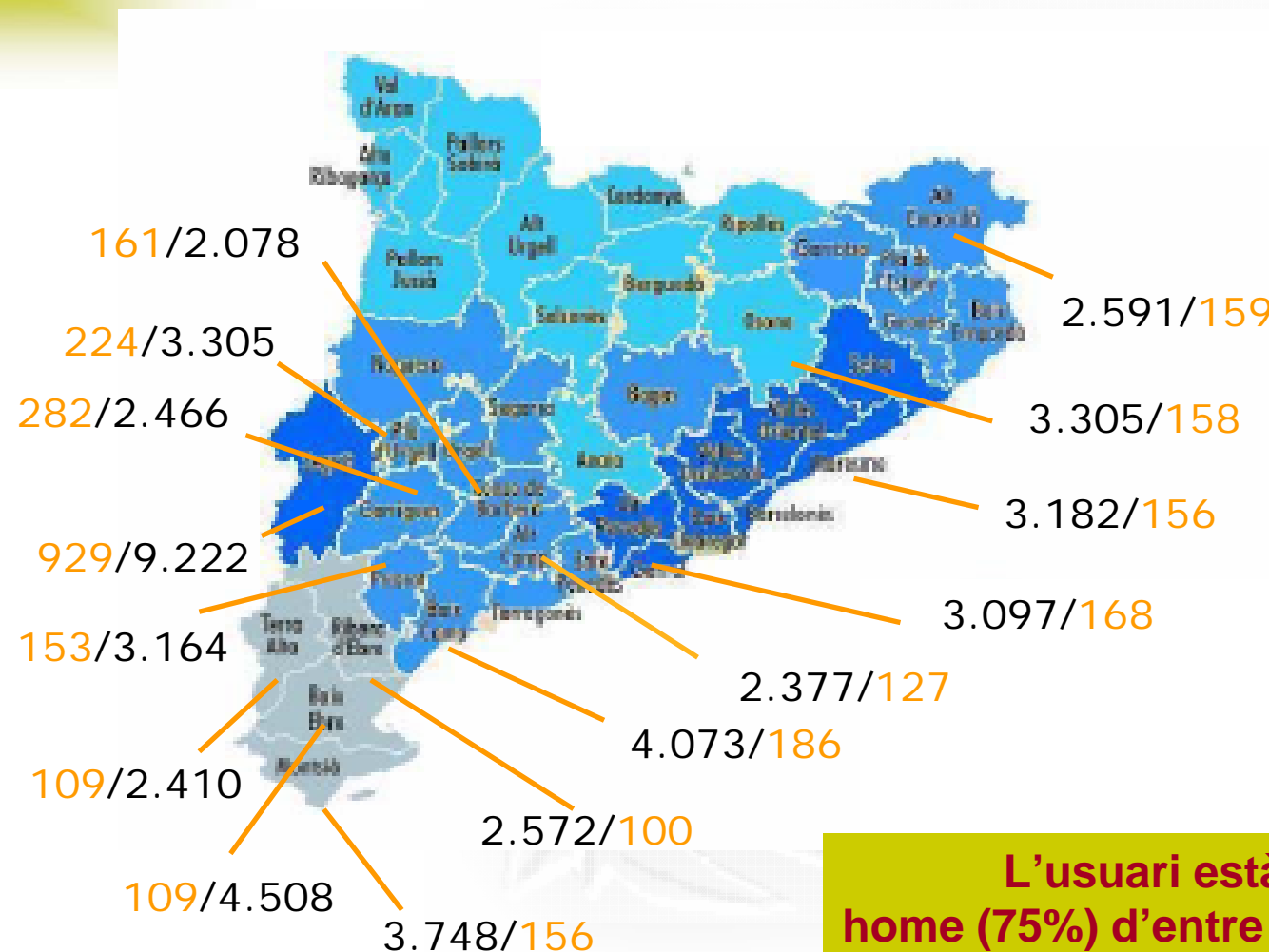


# Població ocupada al sector agrari (1999) vs. usuaris inscrits (31 maig 2006)

## Comarques més de 150

### inscrits:

- Segrià 929
- Barcelonès 465
- Pla d'Urgell 282
- Noguera 224
- Baix Camp 186
- Gironès 175
- Alt Penedès 168
- Urgell 161
- Alt Empordà 159
- Osona 158
- Maresme 156
- Montsià 156
- Garrigues 153
- Tarragonès 150

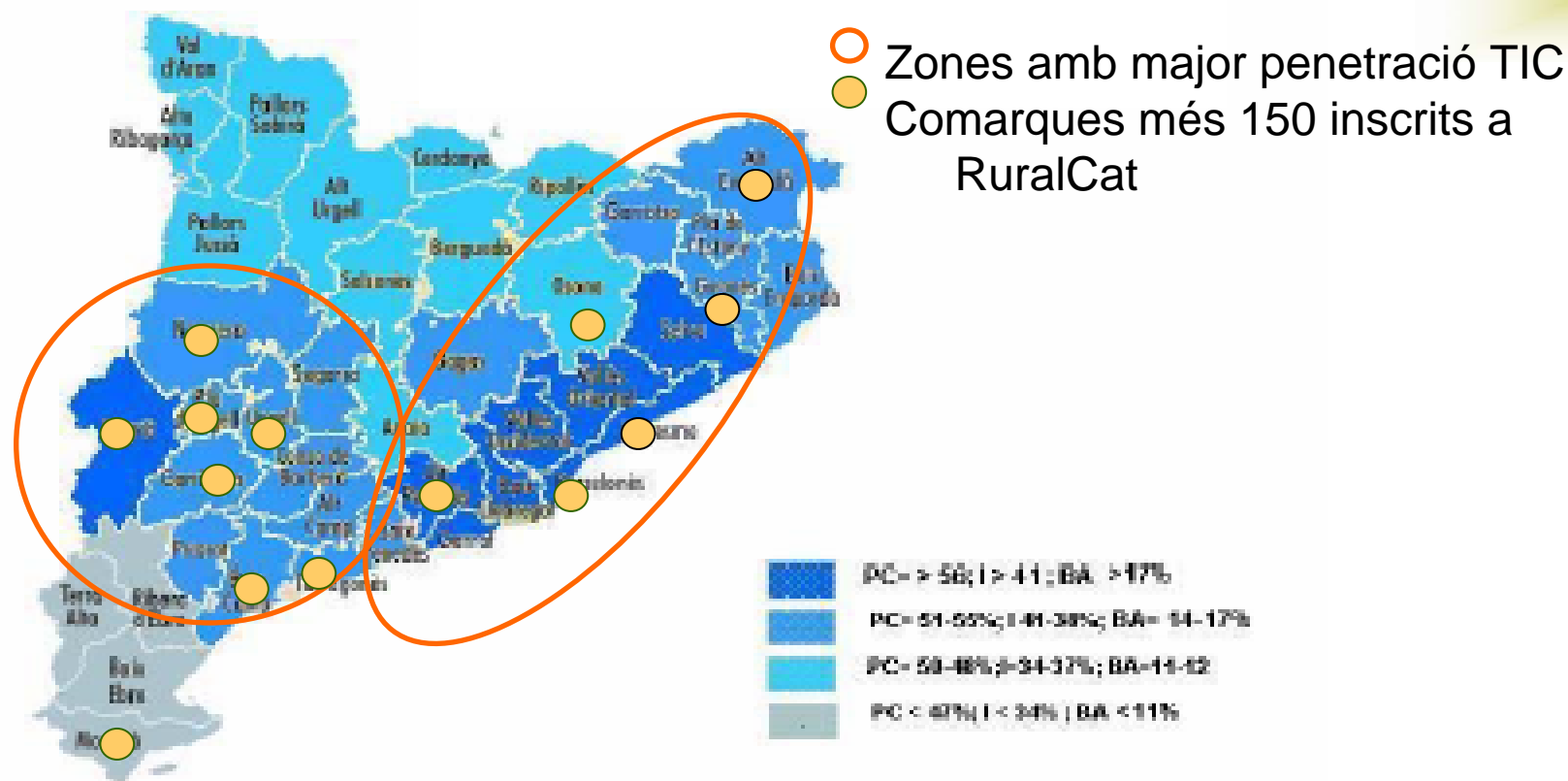


**L'usuari estàndard de RuralCat és: home (75%) d'entre 30 i 44 anys (38%) resident al Segrià (15%) que declara com a primera activitat professional l'agricultura (34%)**

# Penetració de les TIC i usuaris de RuralCat



Generalitat de Catalunya  
Departament d'Agricultura,  
Ramaderia i Pesca



**Les comarques amb major nº inscrits a RuralCat coincideixen amb aquelles on es dóna una major penetració de les TIC**



# SIGPAC i RuralCat, fer un pas més

- El **SIGPAC** per la interacció que permet, la informació que integra i la forma tant visual en què aquesta és consultable pot esdevenir, cercant sinèrgies amb eines que explotin les capes d'informació que aporta, font de coneixement clau per al sector. **RuralCat** aporta aquestes eines i la complicitat del sector per participar-ne.
- El projecte **GEPCAT** és l'expressió més clara d'aquesta simbiosi d'elevada utilitat per al sector i capdavantera a Europa.





# SIG + Geoestadística + TIC = GEPCAT



Si es pren consciència de què:

Els sistemes agraris no són únicament petites peces singulars, si els observem en conjunt, observarem que estan relacionats, el **SIG ens permet analitzar aquest mosaïc**

La geoestadística complementa la tasca del SIG, perquè ens permet analitzar espacialment les dades:

Així doncs podem relacionar nivells de població i la seva localització, descriure la distribució espacial i estimar valors en zones no mostrejades.

**Informació útil per gestionar racionalment una plaga**




**L'aplicació GEPCAT permet analitzar espacialment les dades en temps real, ajudant a la presa de decisions dels agents implicats en el projecte**

L'aplicació es pot utilitzar a diferents escales espacials identificant-se diferents agents assessors interessats en el coneixement que es genera:

**Finca:** Agricultor/a i Assessor/a de proximitat

**Terme municipal:** Assessors de proximitat i del SSV

**Supramunicipal:** Assessors de SSV i Centres de Recerca




**GEPCAP ajudarà a :**

- Descriure el que està passant en el sistema agrari
- Conèixer la distribució geogràfica de les poblacions
- Facilitar la planificació del seu monitoreig
- Delimitar zones de risc
- Planificar mesures de control





# GEPCAT, agents i resultats



Generalitat de Catalunya  
Departament d'Agricultura,  
Ramaderia i Pesca



Universitat de Lleida

